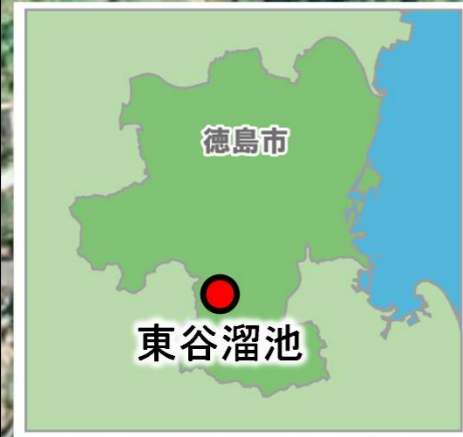


ため池名称： 東谷溜池
 総貯水量： 1,000t



東谷溜池



マップの見方

- ため池
- 洪水到達時間
- 主要道路
- 河川
- 🏠 避難所


2階の軒下までつかる程度5.0m▼
 1階の軒下までつかる程度2.0m▼
 大人の腰までつかる程度1.0m▼
 大人の膝までつかる程度0.5m▼
 0.1m▼

徳島市ため池ハザードマップについて

このため池ハザードマップは、ため池が南海地震などにより大きな被害を受け、ため池の堤防が決壊した場合を想定し、その氾濫水が**決壊30分後**に到達する区域の**最大範囲**と、予想される**浸水の深さ**を表示したものです。

実際の氾濫水の影響がある範囲は、ため池の貯水状況、堤体の被害程度、周辺の土地利用状況等により、**これと異なる可能性**もあります。平常時から十分な備えをしていただき、地震が発生したら、あわてず、周囲の状況を確認し、適切な行動をとるようお願いいたします。

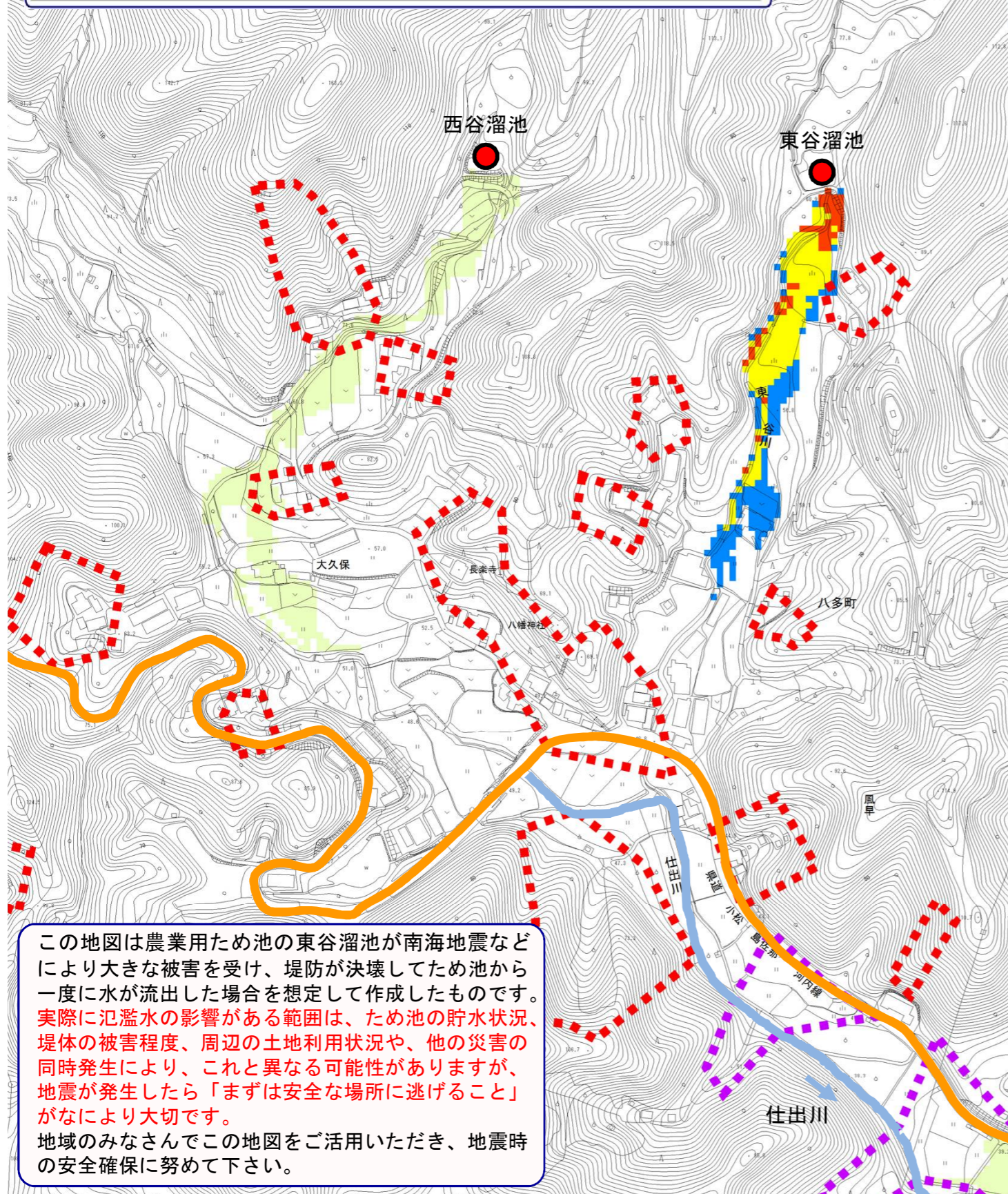
指定避難所	住所	連絡先
多家良中央コミュニティセンター	多家良町小路地10番地	645-1109
八多保育所	八多町南曾根13番地の1	645-0084
緊急時連絡先(関係機関)		電話番号
火事、緊急		119番
警察		110番
徳島市役所(代表)		621-5111
// (耕地課)		621-5258



東谷溜池

この地区は避難経路が確保できない恐れのある地区です。
避難準備情報が発令された場合は速やかに待避して下さい。

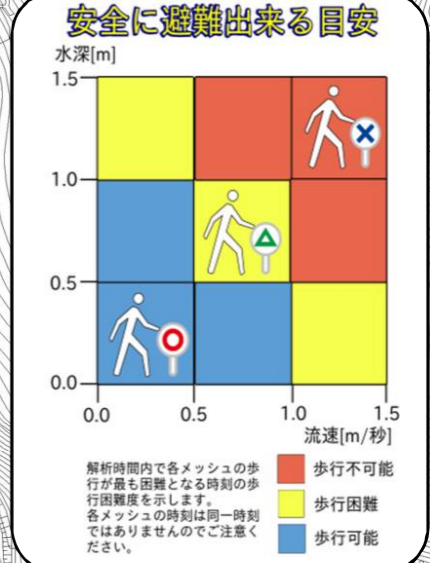
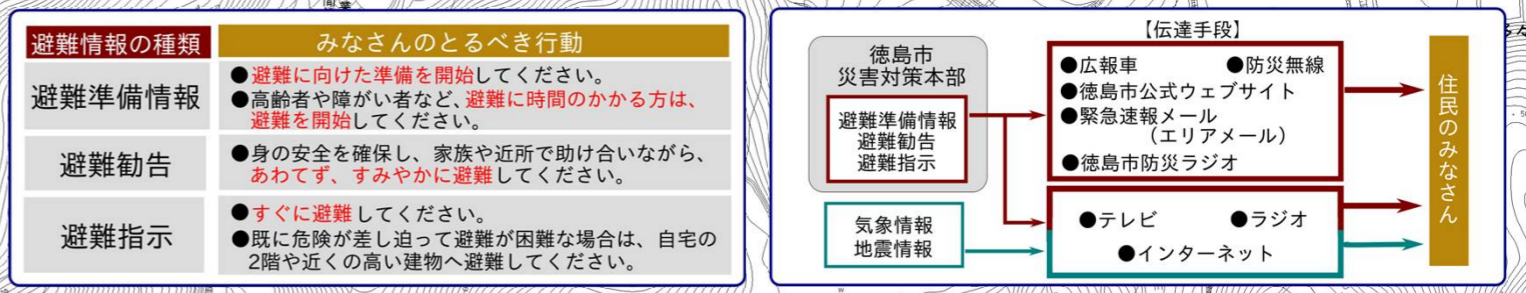
浸水後の避難困難区域について



インターネットによる最新情報の入手先

<p>徳島市公式ウェブサイト (消防・防災)</p> <p>○防災・災害情報 ○ハザードマップ</p> <p>パソコン スマートフォン 携帯電話</p> <p>http://www.city.tokushima.tokushima.jp/anzen/shoubou_bousai/</p>	<p>気象庁 (徳島地方気象台)</p> <p>○天気予報 ○気象警報・注意報 ○降水ナウキャストなど</p> <p>パソコン スマートフォン</p> <p>http://www.jma-net.go.jp/tokushima/</p>	<p>徳島県防災・危機管理情報「安心とくしま」</p> <p>○緊急災害情報 ○被害情報</p> <p>パソコン スマートフォン 携帯電話</p> <p>http://anshin.pref.tokushima.jp/</p>
---	--	--

正確な情報を入手しよう 避難情報や気象情報の伝達経路



この地図は農業用ため池の東谷溜池が南海地震などにより大きな被害を受け、堤防が決壊してため池から一度に水が流出した場合を想定して作成したものです。実際に氾濫水の影響がある範囲は、ため池の貯水状況、堤体の被害程度、周辺の土地利用状況や、他の災害の同時発生により、これと異なる可能性があります。地震が発生したら「まずは安全な場所に逃げること」がなにより大切です。地域のみなさんでこの地図をご活用いただき、地震時の安全確保に努めて下さい。

